















# Carte 1

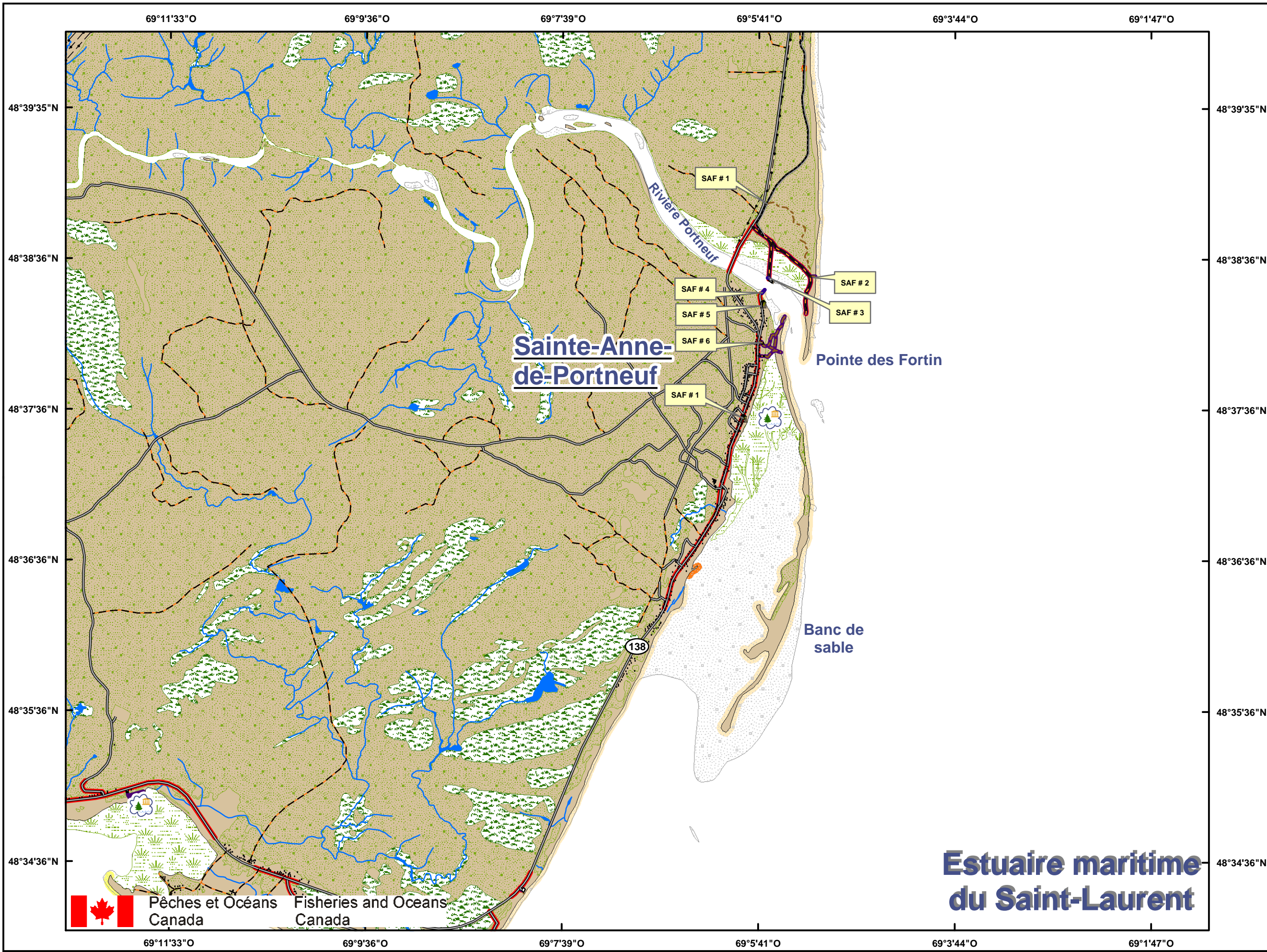
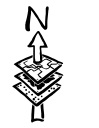
## Localisation des SAF de la municipalité de Sainte-Anne-de-Portneuf

### Légende


-  Bâtiment
-  Gazebo
-  Site
-  Route
-  Chemin en gravier
-  Sentier
-  Ligne de transmission
-  Accès
-  Fenêtre
-  Vue sur le fleuve
-  Mise à l'eau
-  Cours d'eau

- ### Plage
- #### Accessible
-  Non
  -  Oui, accès terrestre
  -  Oui, marée basse
  -  Oui, en kayak
-  Végétation
  -  Terre humide
  -  Marais salé
  -  Lac
  -  Batture

Mars 2003



# Estuaire maritime du Saint-Laurent

 Pêches et Océans Canada / Fisheries and Oceans Canada