




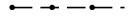






Carte 1





Localisation des SAF de la municipalité de Longue-Rive






Légende

-  Bâtiment
-  Site
-  Route
-  Chemin en gravier
-  Sentier
-  Ligne de transmission
-  Accès
-  Fenêtre
-  Vue sur le fleuve
-  Cours d'eau

Plage

Accessible

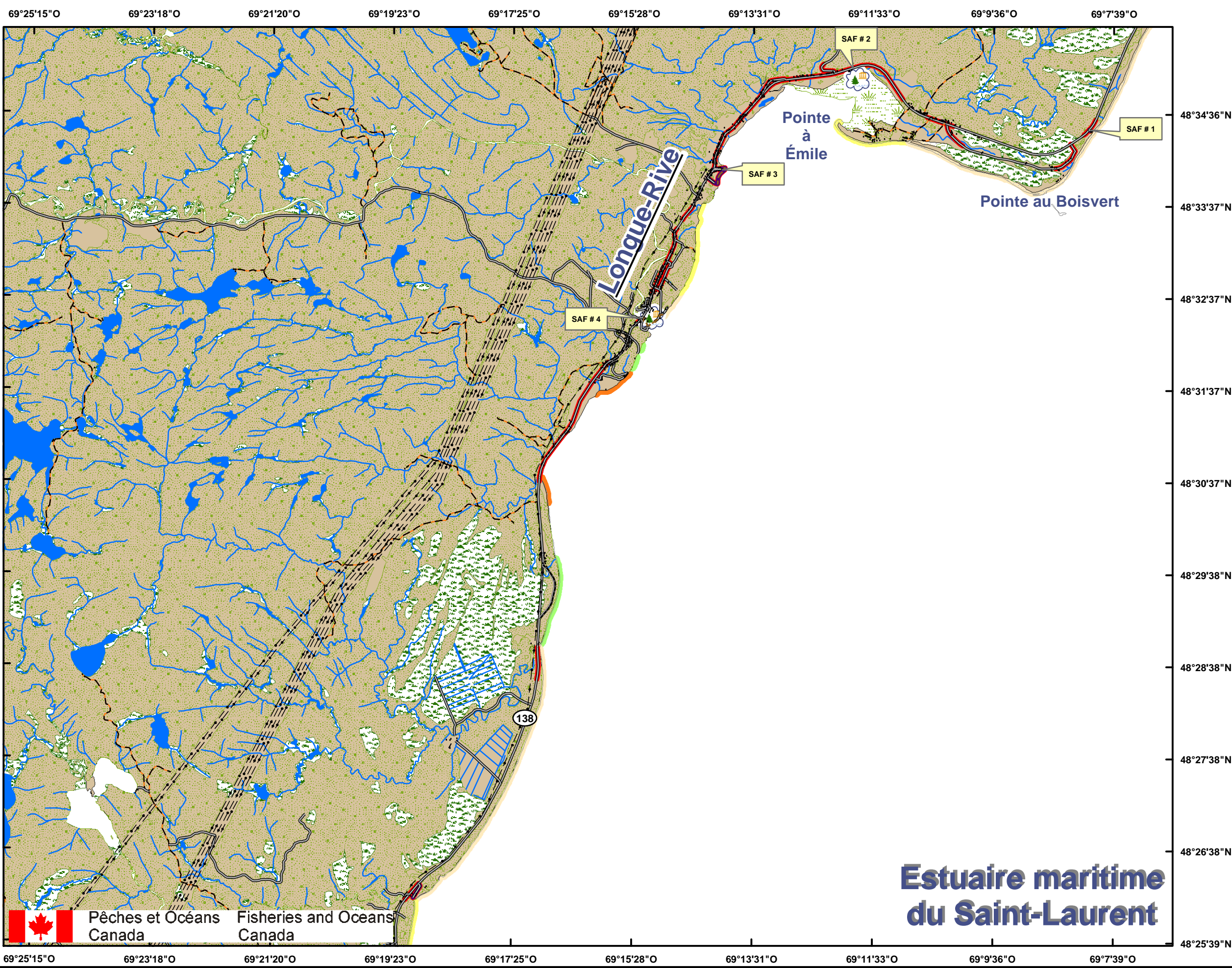
-  Non
-  Oui, accès terrestre
-  Oui, marée basse
-  Oui, en kayak

-  Végétation
-  Terre humide
-  Marais salé
-  Lac
-  Batture

Mars 2003



0 750 1 500 3 000 Mètres



**Estuaire maritime
du Saint-Laurent**

 Pêches et Océans Canada Fisheries and Oceans Canada