















Carte 1





Localisation des SAF de la municipalité de Les Escoumins

Légende

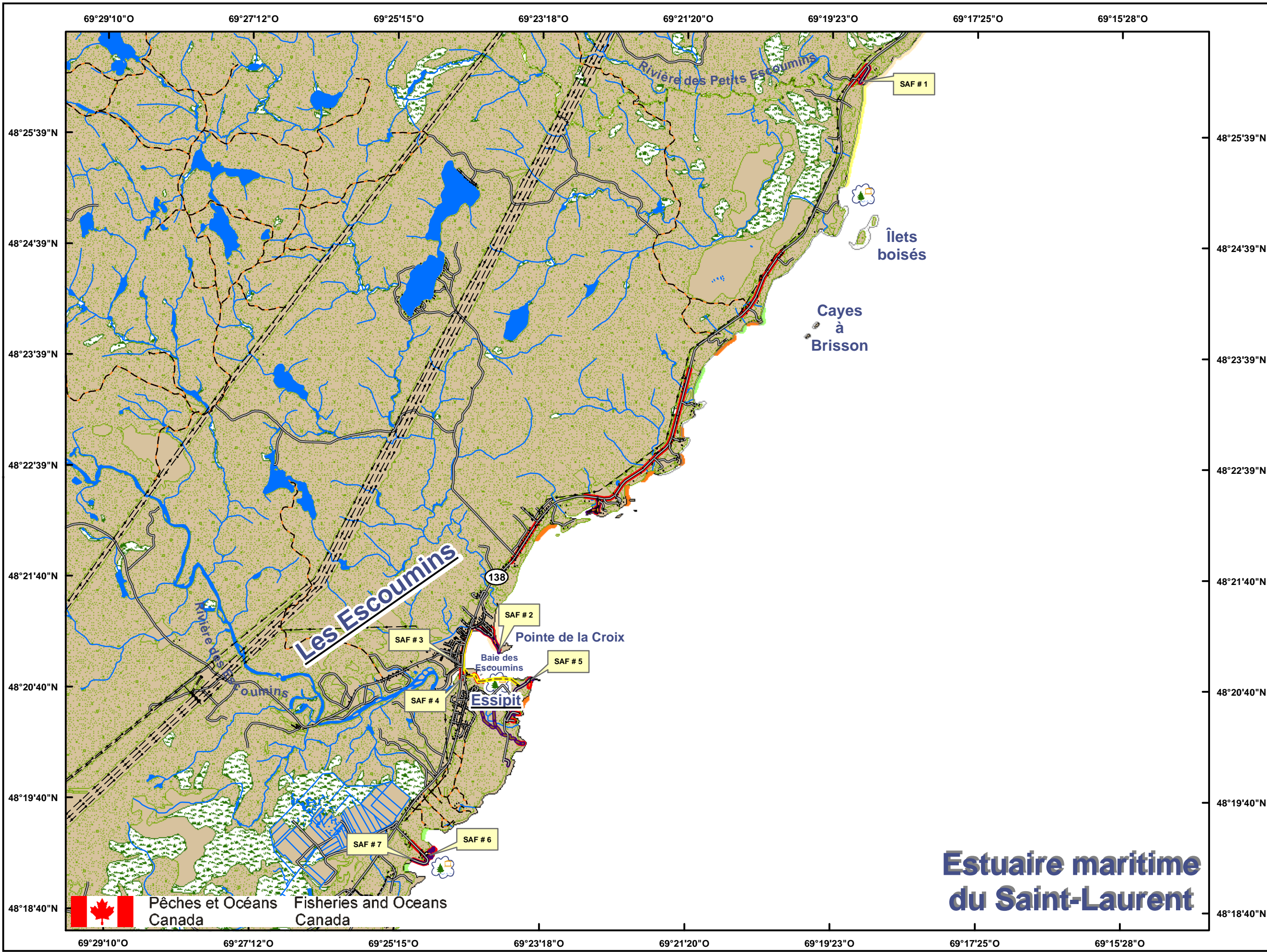

-  Bâtiment
-  Site
-  Route
-  Chemin en gravier
-  Sentier
-  Ligne de transmission
-  Accès
-  Fenêtre
-  Vue sur le fleuve
-  Cours d'eau

Plage


- Accessible**
-  Non
 -  Oui, accès terrestre
 -  Oui, marée basse
 -  Oui, en kayak

-  Végétation
-  Terre humide
-  Lac
-  Batture

Mars 2003



Estuaire maritime du Saint-Laurent

 Pêches et Océans Canada / Fisheries and Oceans Canada