


















# Carte 1





## Localisation des SAF de la municipalité de Les Bergeronnes

### Légende

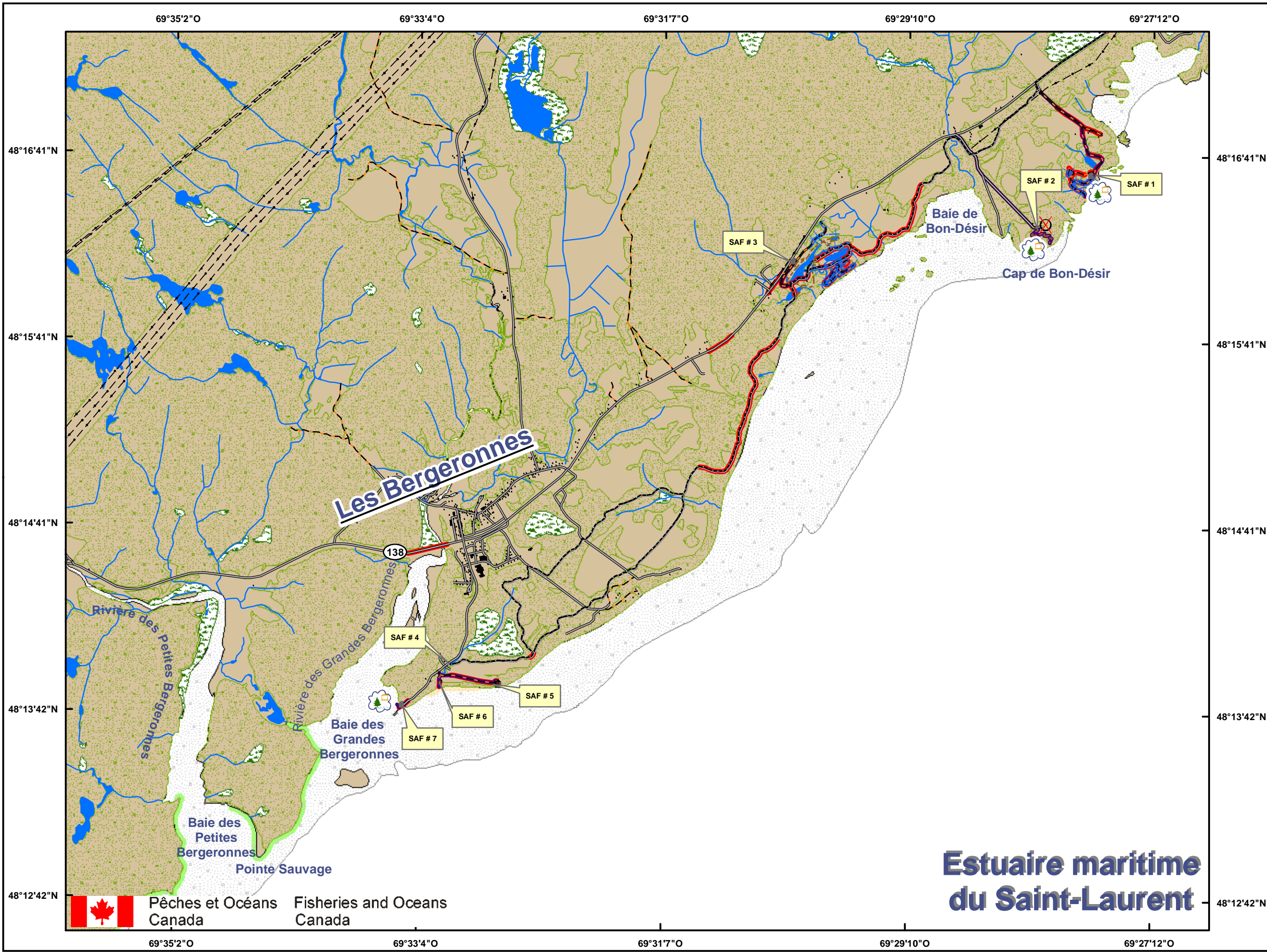
-  Bâtiment
-  Phare historique
-  Site
-  Route
-  Chemin en gravier
-  Sentier
-  Piste cyclable
-  Terrain de camping
-  Ligne de transmission
-  Accès
-  Fenêtre
-  Vue sur le fleuve
-  Cours d'eau

### Plage

- #### Accessible
-  Non
  -  Oui, accès terrestre
  -  Oui, marée basse
  -  Oui, en kayak

-  Végétation
-  Terre humide
-  Lac
-  Batture

Mars 2003



 Pêches et Océans Canada / Fisheries and Oceans Canada

## Estuaire maritime du Saint-Laurent