




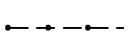







Carte 1

Localisation des SAF de la municipalité de Sacré-Coeur

Légende

-  Bâtiment
-  Site
-  Route
-  Chemin en gravier
-  Sentier
-  Ligne de transmission
-  Accès
-  Fenêtre
-  Vue sur le Fjord
-  Vue sur le fleuve
-  Cours d'eau

Plage

- Accessible**
-  Non
 -  Oui, accès terrestre
 -  Oui, marée basse
 -  Oui, en kayak
-  Végétation
 -  Terre humide
 -  Lac
 -  Batture

Mars 2003



0 625 1 250 2 500 Mètres

