















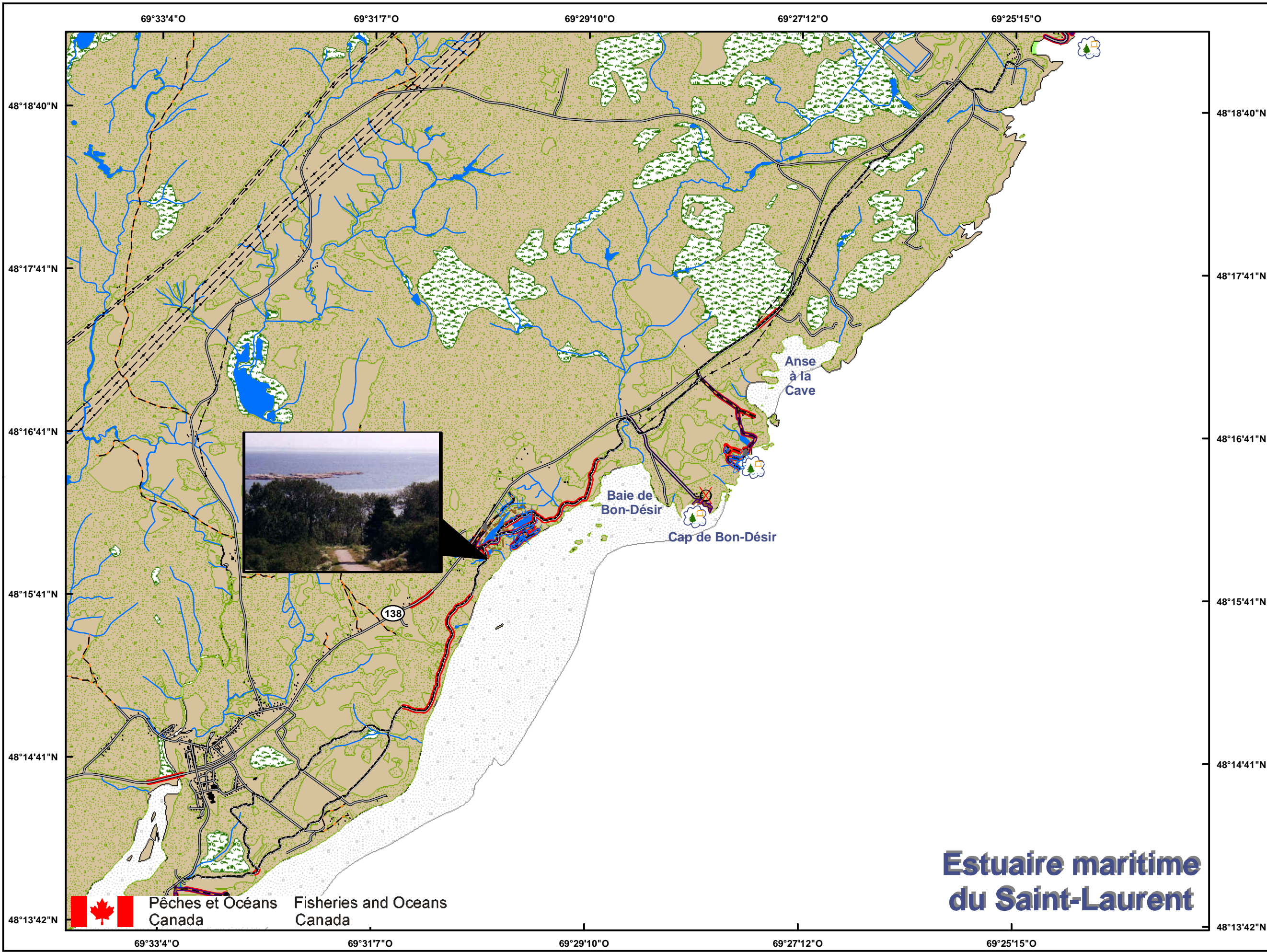

**Carte 3**  
Sentier polyvalent du club Le Morillon (SAF # 4)

**Légende**

-  Accueil
-  Bâtiment
-  Phare historique
-  Site
-  Route
-  Chemin en gravier
-  Sentier
-  Piste cyclable
-  Terrain de camping
-  Ligne de transmission
-  Accès
-  Fenêtre
-  Vue sur le fleuve
-  Cours d'eau

- Plage**
- Accessible**
-  Non
  -  Oui, accès terrestre
  -  Oui, marée basse
  -  Oui, en kayak
  -  Végétation
  -  Terre humide
  -  Lac
  -  Batture

Mars 2003



**Estuaire maritime  
du Saint-Laurent**

 Pêches et Océans Canada Fisheries and Oceans Canada